

FLÄCHENNUTZUNGSPLAN DER GEMEINDE HIMMELKRON

ENTWURF M 1 : 5 000



Wohnbaufläche



Gemischte Baufläche



Gewerbliche Baufläche



Sonderbauflächen



Flächen für den Gemeindebedarf



Schule



Kindergarten




Bundesautobahn / Hauptverkehrsstraßen



Flächen für Versorgungsanlagen



Grünflächen



Sportplatz



Freibad



Friedhof



Wasserflächen



Überschwemmungsgebiete



Fläche für die Landwirtschaft



Fläche für die Forstwirtschaft



Fläche für Bahnanlagen



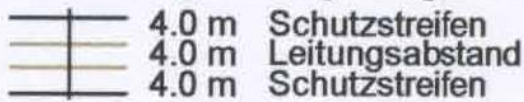
Fläche für Windkraftanlagen



Stromleitung



Hochdruckgasleitung Ferngas Nordbayern



Richtfunk




Rohstoffsicherungsfläche Gipsabbau



Rohstoffsicherungsfläche Kupfererz



Rohstoffsicherungsfläche Kies



Altlastenkatasterfläche



ober- und untertägige Bodendenkmäler



Fläche für Immissionsschutz



FFH - Gebiet 5935-303 Blumenau

Gemeinbedarfseinrichtungen

Ortsteile Himmelkron, Gössenreuth

- ① Evang. Klosterkirche
- ② Pfarrhaus
- ③ Kath. Autobahnkirche
- ④ Schule
- ⑤ Gemeindeganzlei
- ⑥ Kindergarten
- ⑦ Forstdienststelle
- ⑧ Feuerwehrgerätehaus

Ortsteile Lanzendorf, Kremitz

- ⑩ Evang. Pfarrkirche m. Gemeindeganzlei u. Jugendzentrum
- ⑪ Pfarrhaus
- ⑫ Volksschule
- ⑬ Gemeindeganzlei
- ⑭ Gemeindeganzlei

- ⑯ Feuerwehrgerätehaus
- ⑰ gepl. Feuerwehrgerätehaus

Grünflächen

Ortsteile Himmelkron, Gössenreuth

- ⑳ Platz für Feste
- ㉑ Privatfriedhof Diakonissenanstalt
- ㉒ Friedhof
- ㉓ Friedhof gepl.
- ㉔ Spielplätze gepl.
- ㉕ Sportplatz mit Bolzplatz
- ㉖ Tenuanlage
- ㉗ Turnhalle und Freibad
- ㉘ Bolzplatz

Ortsteile Lanzendorf, Kremitz

- ㉚ Sportplatz SV Lanzendorf
- ㉛ Platz für Feste u. Kinderspielplatz
- ㉜ Friedhof
- ㉝ Friedhof gepl.

VERFAHRENSHINWEISE

1. AUFSTELLUNG

Der Beschluss über die Aufstellung des Flächennutzungsplanes Himmelkron wurde am07.11.2000..... gefasst und am15.11.2000... ortsüblich bekannt gemacht.

Himmelkron, den30.07.2000.....

.....
1. Bürgermeister

2. AUSLEGUNG

Der Flächennutzungsplan wurde am23.01.2001... i.d. Fassung vom23.01.2001... gebilligt. Die öffentliche Auslegung wurde am23.01.2001... beschlossen. Die Auslegung fand vom29.03.2001... bis30.04.2001... statt.

Himmelkron, den30.07.2001.....

.....
1. Bürgermeister

3. FESTSTELLUNG

Nach Prüfung der Bedenken und Anregungen wurde der Flächennutzungsplan am15.05.2001..... in der Fassung vom15.05.2001..... aufgestellt.

Himmelkron, den30.07.2001.....

.....
1. Bürgermeister

4. GENEHMIGUNG

Der Landschaftsplan Himmelkron wurde vom Landratsamt Kulmbach mit Schreiben Nr. vom genehmigt.

Kulmbach, den

.....
.....

5. BEKANNTMACHUNG

Der Flächennutzungsplan der Gemeinde Himmelkron ist am wirksam geworden.

Himmelkron, den

.....
1. Bürgermeister